TÄNAVATORUSTIKU PIKIPROFIIL K-25 - K-35

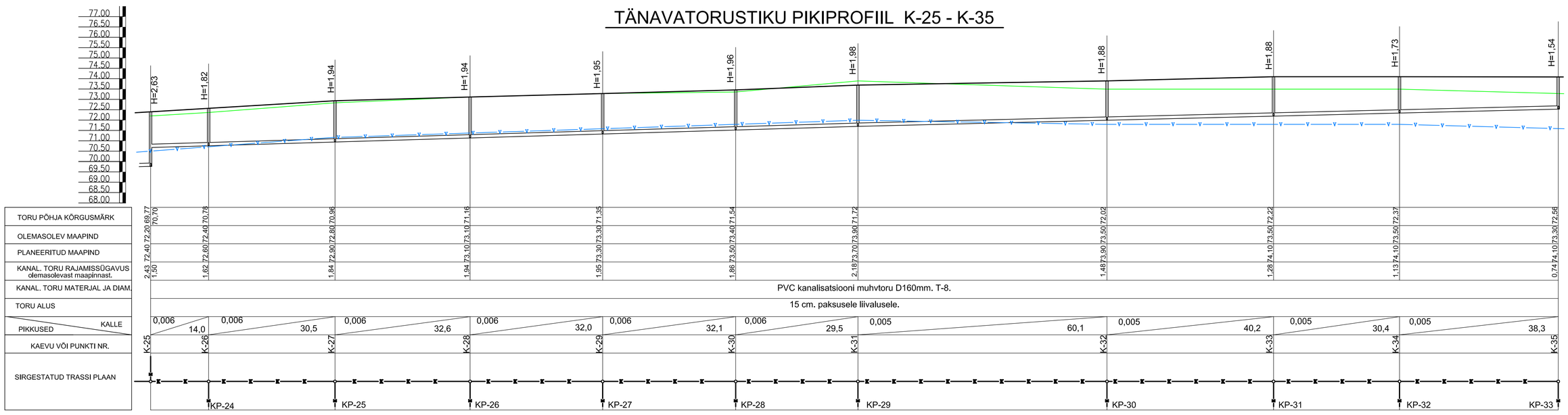

TÄNAVATORUSTIKU PIKIPROFIIL K-38 - K-02

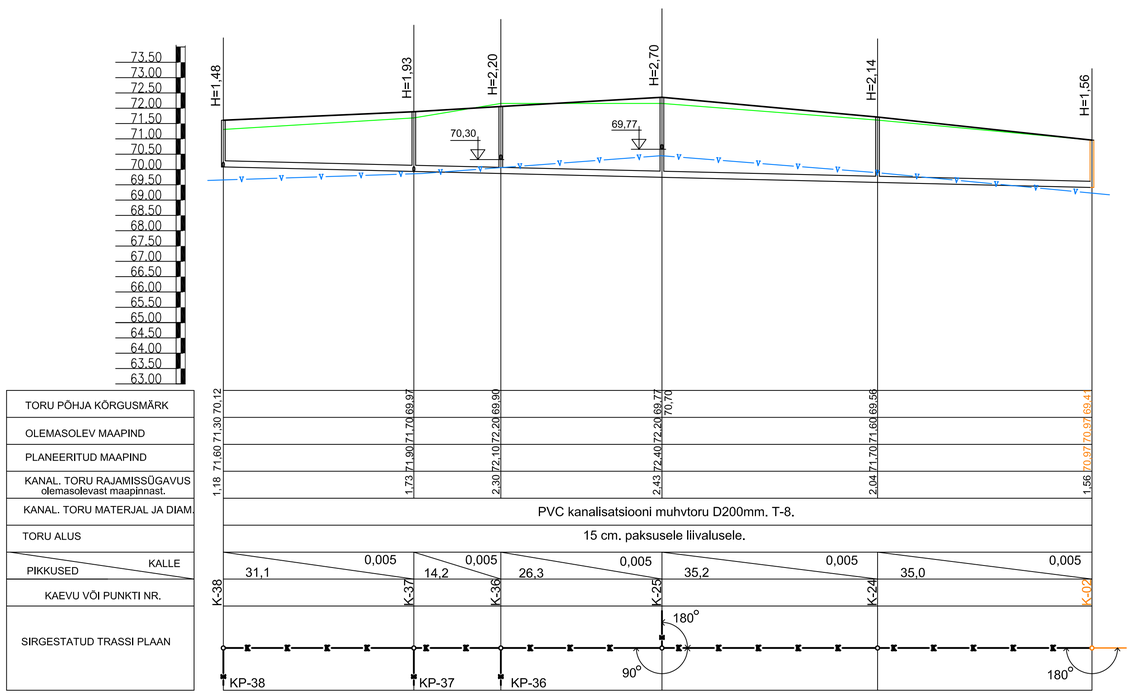

TÄNAVATORUSTIKU PIKIPROFIIL K-39 - PUMPLA-3.

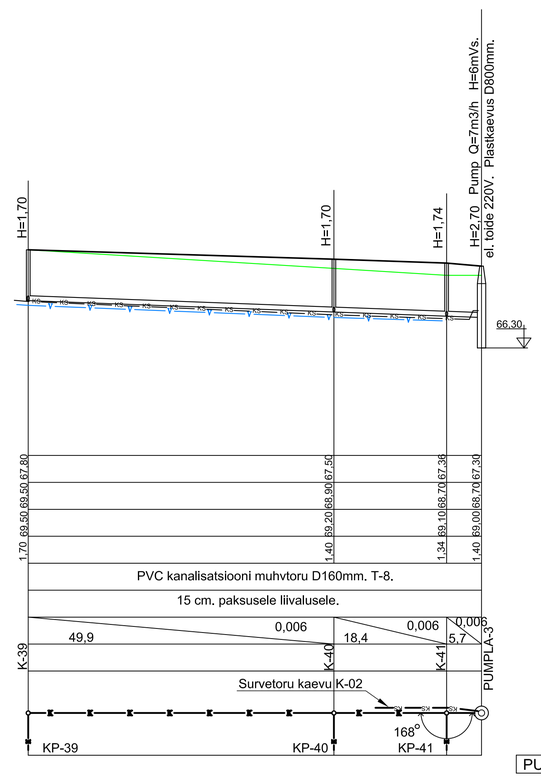

Kanalisatsiioonikaevude asukohad L-EST koordinaatides

K- 01	X= 6470103,86	y= 596567,43.
K- 02	X= 6470626,14	y= 596313,06
K- 03	X= 6470269,84	y= 596611,09
K- 1	X= 6470084,64	y= 596596,94
K- 2	X= 6470068,36	y= 596621,95
K- 3	X= 6470046,02	y= 596607,30
K- 4	X= 6470014,24	y= 596586,43
K- 5	X= 6469985,01	y= 596567,23.
K- 6	X= 6469963,67	y= 596553,21
K- 7	X= 6470083,84	y= 596632,12
K- 8	X= 6470114,75	y= 596652,42
K- 9	X= 6470141,79	y= 596670,16
K- 10	X= 6470146,81	y= 596673,47
K- 11	X= 6470180,39	y= 596695,52
K- 12	X= 6470198,48	y= 596707,41
K- 13	X= 6470141,83	y= 596680,87
K- 14	X= 6470113,01	y= 596698,76
K- 15	X= 6470089,10	y= 596713,56
K- 16	X= 6470078,20	y= 596718,10
K- 17	X= 6470040,37	y= 596733,84
K- 18	X= 6470016,29	y= 596743,86
K- 19	X= 6469998,27	y= 596751,35
K- 20	X= 6469957,43	y= 596768,35
K- 21	X= 6469943,73	y= 596774,04
K- 22	X= 6469997,05	y= 596697,51
K- 23	X= 6470286,72	y= 596622,25
K- 24	X= 6470602,22	y= 596338,62
K- 25	X= 6470578,24	y= 596364,36
K- 26	X= 6470568,36	y= 596374,28
K- 27	X= 6470546,76	y= 596395,77
K- 28	X= 6470523,66	y= 596418,76
K- 29	X= 6470501,00	y= 596441,34
K- 30	X= 6470476,22	y= 596464,01
K- 31	X= 6470457,32	y= 596484,82
K- 32	X= 6470414,75	y= 596527,20
K- 33	X= 6470386,27	y= 596555,53
K- 34	X= 6470364,70	y= 596577,01
K- 35	X= 6470337,55	y= 596604,03
K- 36	X= 6470596,59	y= 596383,17
K- 37	X= 6470606,48	y= 596393,34
K- 38	X= 6470628,20	y= 596415,64
K- 39	X= 6470682,85	y= 596297,63
K- 40	X= 6470713,37	y= 596337,16
K- 41	X= 6470724,63	y= 596351,71
PUMPLA-3.	X= 6470727,27	y= 596356,72

KP- 1	X= 6469973,30	y= 596538,43
KP- 2	X= 6469994,64	y= 596552,44
KP- 3	X= 6469980,01	y= 596574,79
KP- 4	X= 6470023,87	y= 596571,64
KP- 5	X= 6470009,24	y= 596593,99
KP- 6	X= 6470055,66	y= 596592,51
KP- 7	X= 6470041,03	y= 596614,89
KP- 8	X= 6470093,47	y= 596617,33
KP- 9	X= 6470078,84	y= 596639,68
KP-10	X= 6470124,37	y= 596637,65
KP-11	X= 6470151,49	y= 596655,43
KP-12	X= 6470190,08	y= 596680,78
KP-13	X= 6470208,17	y= 596692,66
KP-14	X= 6470147,31	y= 596689,74
KP-15	X= 6470118,46	y= 596707,57
KP-16	X= 6470082,21	y= 596727,74
KP-17	X= 6470044,40	y= 596743,53
KP-18	X= 6470002,32	y= 596761,07
KP-19	X= 6469961,48	y= 596778,10
KP-20	X= 6469947,78	y= 596783,79
KP-21	X= 6470003,05	y= 596695,00
KP-22	X= 6469989,17	y= 596700,77
KP-23	X= 6469984,10	y= 596666,26
KP-24	X= 6470561,23	y= 596367,11
KP-25	X= 6470539,63	y= 596388,61
KP-26	X= 6470516,53	y= 596411,59
KP-27	X= 6470493,87	y= 596434,17
KP-28	X= 6470471,09	y= 596556,84
KP-29	X= 6470450,19	y= 596477,68
KP-30	X= 6470407,62	y= 596520,07
KP-31	X= 6470379,14	y= 596548,40
KP-32	X= 6470357,57	y= 596569,88
KP-33	X= 6470330,42	y= 596596,90
KP-34	X= 6470602,77	y= 596377,19
KP-35	X= 6470612,67	y= 596387,36
KP-36	X= 6470634,38	y= 596409,66

Veetoru asetatakse ühte kaevikusse kanalisatsioonitoruga telgede vahega 50cm. 1,8 m. sügavusele olemasolevast maapinnast (kui planeeritav maapind on kõrgemal olemasolevast) ning 1,8 m. sügavusele planeeritud maapinnast (kui planeeritud maapind on madalam olemasolevast).

Projekteeritud pumpla-3 survetoru olemasoleva kaevuni K-04 asetatakse paralleelselt projekteeritud veetoruga ühte kaevikusse samale kõrgusmärgile so. 1,7m. sügavusele olemasolevast maapinnast.

Objekt: VIIRATSI ASULA. NIIDUELAMUKVARTAL. VEE- JA KANALISATSIOONITORUSTIKE EHITUSPROJEKT.		Joonis: KANALISATSIOONITORUSTIKE PIKIPROFIILID. (Põhjapoolne osa).	
Ago Kangermann Tänava- ja kruntidepaiknete vee- ja kanalisatsioonitorustike projekteerimine, konsultatsioonid. 70216 VÕLJANDI PÕDER pk. 40 Tel/fax: (+372) 43 45568 GSM: (+372) 55 693 878 E-post: akangermann@hot.ee	Töö nr. AK-2/2007.	Mõõtkava: 1:500	Joonise nr. GP-4.	Jooniseid tk. 4
	Projekteeris	Ago Kangermann	jaan. 2006.	
	Vastutav spetsialist	Urve Kangermann EP 00142 FIE - 0001	jaan. 2006.	

TÄNAVATORUSTIKU PIKIPROFIIL K-01 - K-6.

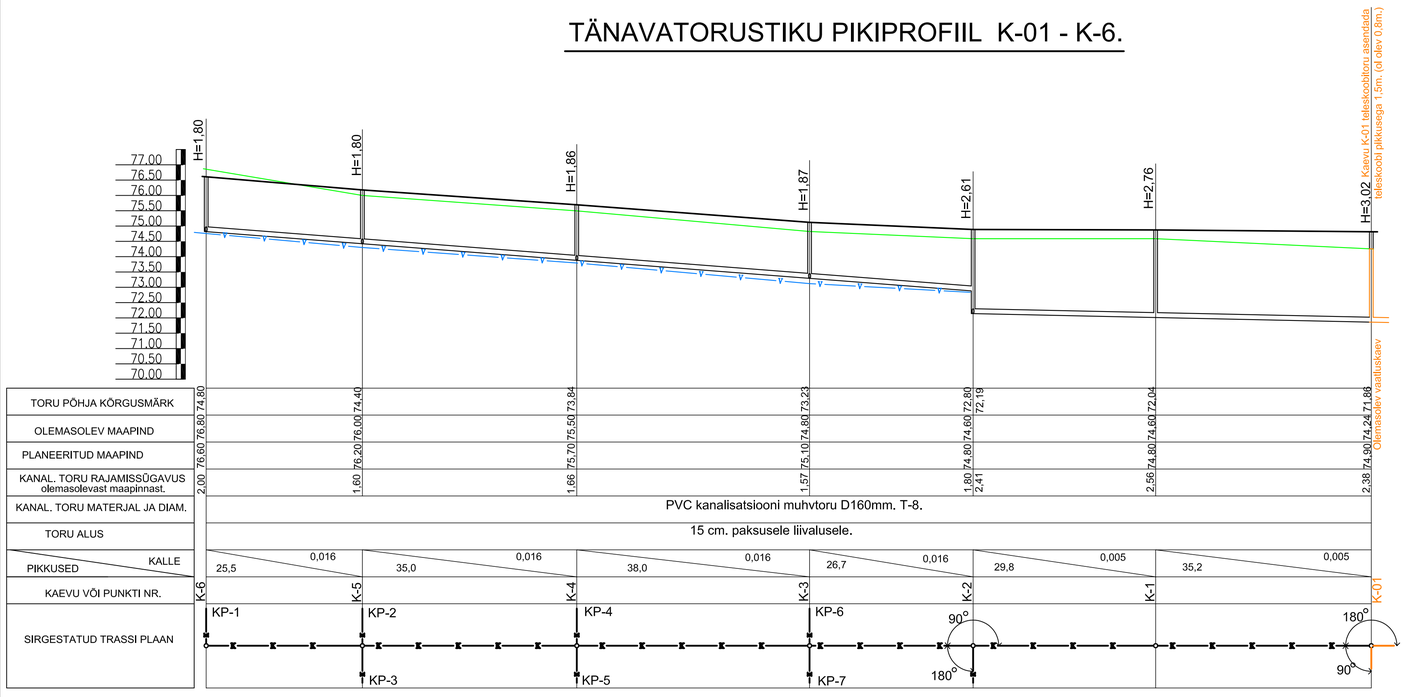

TÄNAVATORUSTIKU PIKIPROFIIL K-2 - K-12

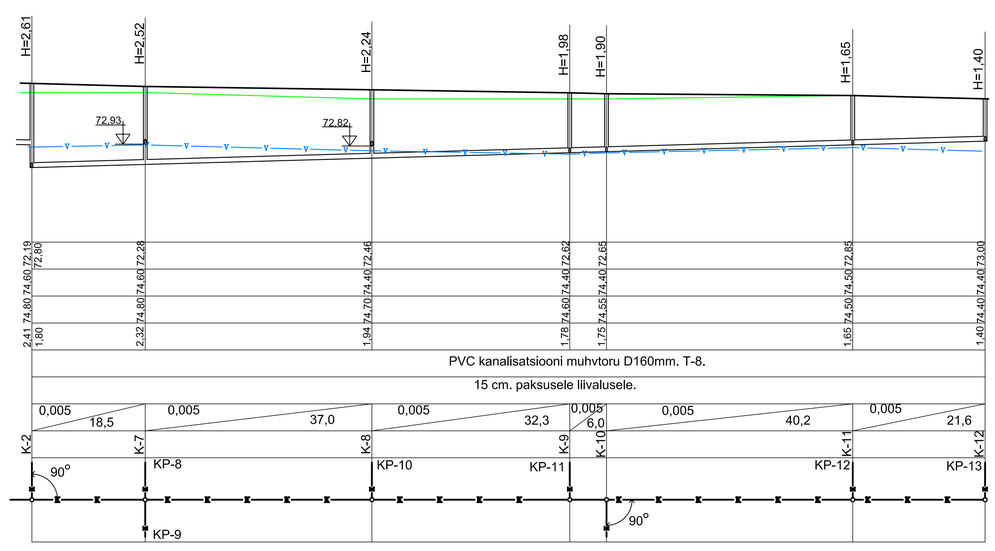

TÄNAVATORUSTIKU PIKIPROFIIL K-10 - K-21

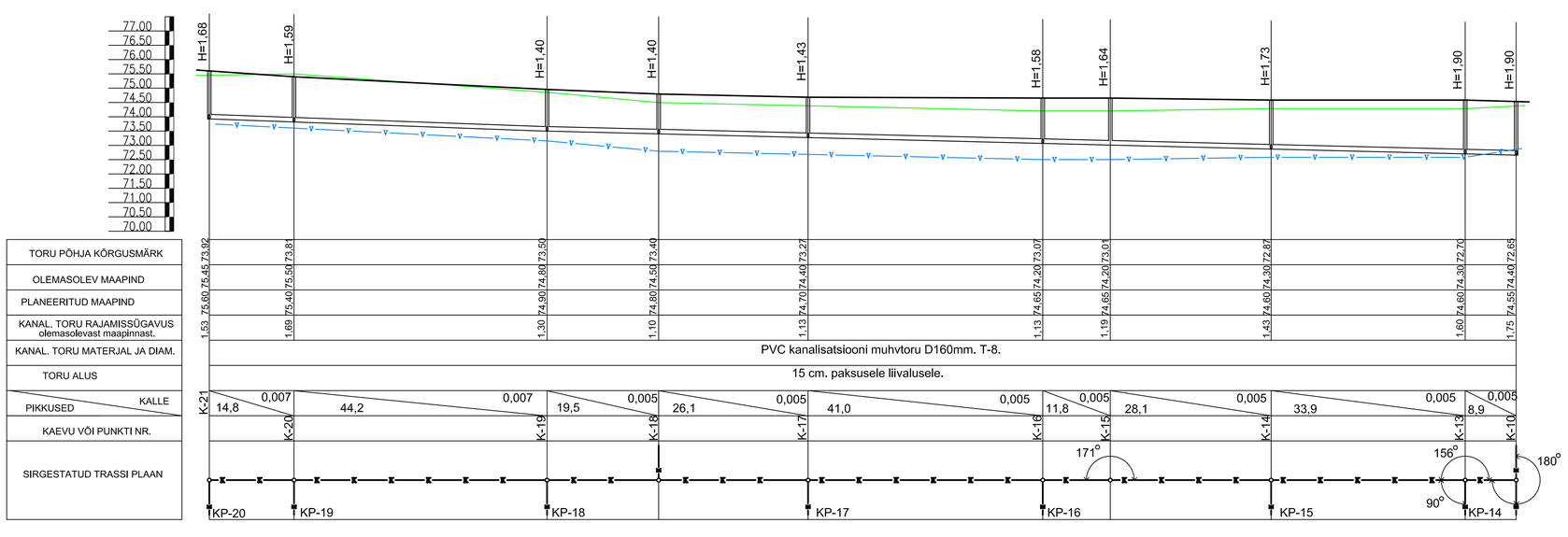

TÄNAVATORUSTIKU PIKIPROFIIL K-18 - KP-26

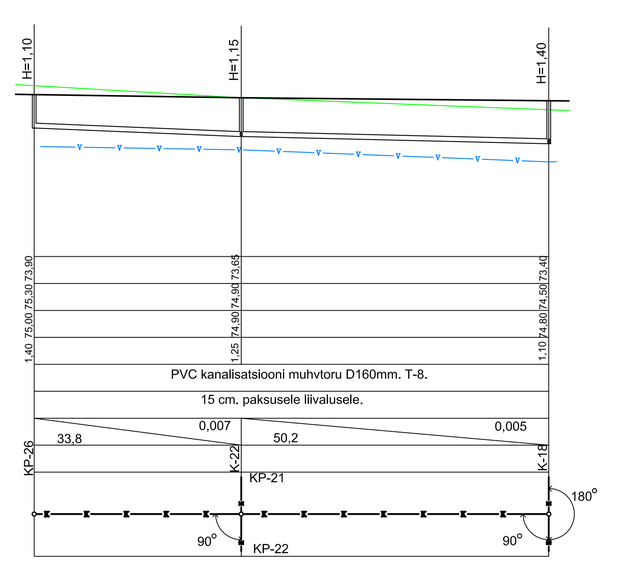

Veetoru asetatakse ühte kaevikusse kanalisatsioonitoruga telgede vahega 50cm. 1,8 m. sügavusele olemasolevast maapinnast (kui planeeritav maapind on kõrgemal olemasolevast) ning 1,8 m. sügavusele planeeritud maapinnast (kui planeeritud maapind on madalam olemasolevast).

Objekt: VIIRATSI ASULA. NIIDUELAMUKVARTAL. VEE- JA KANALISATSIOONITORUSTIKE EHITUSPROJEKT.		Joonis: KANALISATSIOONITORUSTIKE PIKIPROFIILID. (Lõunapoolne osa).	
Ago Kangermann Tänava- ja kruntidepaiknete vee- ja kanalisatsioonitorustike projekteerimine, konsultatsioonid. 70216 VÕLJANDI PÕDER pk. 40 Tel/fax: (+372) 43 45568 GSM: (+372) 55 693 878 E-post: akangermann@hot.ee	Töö nr. AK-2/2007.	Mõõtkava: 1:500	Joonise nr. GP-3.	Jooniseid tk. 4
	Projekteeris	Ago Kangermann	jaan. 2006.	
	Vastutav spetsialist	Urve Kangermann EP 00142 FIE - 0001	jaan. 2006.	